



Staatlich anerkannter Luftkurort



## Weitere Informationen:

### Oberhof Information

Tägliche Öffnungszeit:  
09:00-18:00 Uhr

**Kostenfreie Rufnummer: 0800 623 74 63**  
(täglich 09:00-18:00 Uhr)

Haus des Gastes  
Crawinkler Straße 2 | 98559 Oberhof  
Tel.: +49 (0) 36842 2690  
Fax: +49 (0) 36842 26920  
www.oberhof.de | www.oberhofurlaub.de  
information@oberhof.de

www.facebook.com/oberhof.de  
 www.youtube.com/user/Oberhofurlaub  
 www.flickr.com/photos/oberhof

### Oberhof All Inclusive Card ...


**Bis zu 350,- € im  
Urlaub sparen.**

**Jetzt für jeden  
Übernachtungs-  
Urlauber in Oberhof.**



Herausgeber: Tourismus GmbH Oberhof | Crawinkler Str. 2 | 98559 Oberhof | Handelsgericht Jena, HRB 306576 | Alle Angaben trotz sorgfältiger Prüfung ohne Gewähr. Keine Haftung für Irrtümer, Satz- & Druckfehler. Fotos: fotolia.com, Tourismus GmbH Oberhof | Stand: 5/2012 | Gültig bis zur Neuauflage.

### Zur Lütschetalsperre



mittel-  
schwer

**Beginn:** Oberhof (Platz des Friedens)  
**über:** Crawinkler Str. Richtung TREFF Hotel Panorama zum Nordknoten - rechts durch die Unterführung auf den Waldweg zur Lütschetalsperre  
**zurück:** links am Ufer bis Abzweig Steinbruch - über Wegscheide und Herrenweg nach Oberhof




**Länge: ca. 11,5 km**  
**Dauer: ca. 3 h**  
**Art: Rundwanderweg**

**Öffnungszeiten**  
**Gasthof Wegscheide**  
tägl. ab 11:00 Uhr

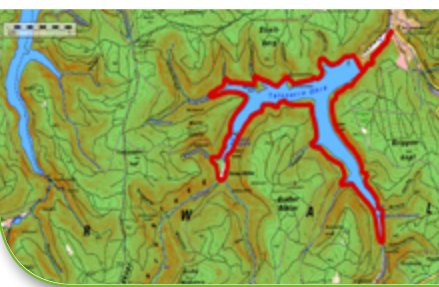
**Gaststätte Lütsche**  
Apr.-Okt.  
tägl. ab 11:30 Uhr

### Rund um die Ohratalsperre



leicht

**Beginn:** Parkplatz Ohratalsperre  
**über:** Zum Staudamm Ohratalsperre - rechts um die Ohratalsperre herum  
**zurück:** zurück bis zur Staumauer und zum Parkplatz  
Hin- & Rückfahrt auch mit dem Bus Linie 860 möglich




**Länge: ca. 15 km**  
**Dauer: ca. 3 h**  
**Art: Rundwanderweg**

**Öffnungszeiten**  
**Gasthof Wegscheide**  
tägl. ab 11:00 Uhr

oder  
**Gastronomie**  
in Luisenthal

### Zum Ausgebrannten Stein



mittel-  
schwer

**Beginn:** Oberhof (Platz des Friedens)  
**über:** Busplatz Oberhof - rechts bis zur Kreuzung - danach links in die Gräfenrodaer Straße bis zum Kreisverkehr - rechts um den Kreisverkehr herum und unter der Unterführung hindurch bis zum Parkplatz Löffelbrunn - rechts bis zur nächsten Weggabelung - von dort rechts und der Markierung Richtung Ausgebrannter Stein folgen - durch den Flößgraben-tunnel - bis zur nächsten Weggabelung - jetzt links abbiegen bis zur nächsten Kreuzung - rechts zum hohen Stein (Achtung, der Weg führt über einen schmalen Waldpfad, hier rechts weiter über einen kleinen Felsvorsprung - kleine Klettereinlage erforderlich) - vom Hohen Stein nun links abbiegen und dem Waldpfad folgen  
**zurück:** Richtung Sieglitzteich wieder nach Oberhof




**Länge: ca. 9 km**  
**Dauer: ca. 2,5 h**  
**Art: Rundwanderweg**

Am Sieglitzteich  
läßt es sich prima  
pausieren.

Auf dieser Wanderung  
gibt es keine  
Ausflugsgastronomie.  
Packen Sie sich  
ein kleines  
Picknick ein.



### Zur Hohen Möst



schwer

**Beginn:** Oberhof (Grenzadler)  
**über:** Parkplatz Grenzadler - die Strasse überqueren und auf den Höhenwanderweg „Rennsteig“ bis Weggabelung Schutzhütte Axel (an der Weggabelung führt der Rennsteigverlauf nach rechts weiter) - links abbiegen Richtung Schutzhütte Karin - weiter bis zum Aussichtspunkt „Hohe Möst“ (887 m) und zu den Möststeinen - zu empfehlen ist auch ein Abstecher zu dem Aussichtspunkt „Zwölf Apostel“ (Achtung: Sehr steiler Abstieg)  
**zurück:** bis „Hohe Möst“ - Schutzhütte Karin - Abzweig links zum Gustav-Freytag-Stein - auf den Höhenwanderweg „Rennsteig“ zurück bis zum Grenzadler

**Länge: ca. 13 km**  
**(mit Abstecher**  
**„Zwölf Apostel“**  
**ca. 18 km)**  
**Dauer: ca. 4-5 h**

**Öffnungszeiten**  
**Schanzenbaude**  
tägl. 09:00-22:00 Uhr

**Öffnungszeiten**  
**Thüringer Hütte**  
tägl. 10:00-18:00 Uhr

Am Grenzadler haben Sie die Möglichkeit, Ihr Auto zu parken. Gratis Parkplätze finden Sie im Zentrum von Oberhof in der Nähe des Kurparks. Von dort können Sie mit dem Stadtbus fahren (Für die Gäste mit der Oberhof All Inclusive Card gratis) oder Sie wandern bereits von dort in Richtung Grenzadler, entlang der Tambacher Straße.

Am Grenzadler haben Sie die Möglichkeit, Ihr Auto zu parken. Gratis Parkplätze finden Sie im Zentrum von Oberhof in der Nähe des Kurparks. Von dort können Sie mit dem Stadtbus fahren (Für die Gäste mit der Oberhof All Inclusive Card gratis) oder Sie wandern bereits von dort in Richtung Grenzadler, entlang der Tambacher Straße.



### Über den Rennsteig zum Schneekopf



schwer

**Beginn:** Oberhof (Platz des Friedens)  
**über:** Busplatz Oberhof - rechts und über die Kreuzung dann links in die Fußgängerzone (Zellaer Straße) - geradeaus bis zur Schuderbachswiese (Golfwiese) am Abzweig links bis zum Forsthaus Sattelbach - am Forsthaus links durch das Schnabelbachtal bis zur nächsten Wegkreuzung - weiter geradeaus bis zur nächsten Gabelung - rechts Anstieg durch den Schmücker Graben bis zur Schmücker Straße (diese überqueren) - links am Abzweig „Adler“ auf den Rennsteig bis zum Abzweig Schneekopf - bergauf zum Aussichtsturm Schneekopf  
**zurück:** zur Göldebrücke - weiter zur Schmücke - von der Schmücke über den Rennsteig zurück zum Rondell - Oberhof

Rückfahrt vom Schneekopf oder der Schmücke mit dem Bus möglich (Linie 521 Schmiedefeld)



**Länge: ca. 22 km**  
**Dauer: ca. 4-5 h**  
**Art: Rundwanderweg**

**Öffnungszeiten**  
**Waldhotel Schmücke**  
Sommer  
tägl. ab 8:00 Uhr  
Winter  
10:00 - 18:00 Uhr

**Öffnungszeiten**  
**Forsthaus Sattelbach**  
tägl.: 10:00-17:00 Uhr  
(auf Vorbestellung auch  
am Abend)  
Ruhetag: Mittwoch

**Öffnungszeiten**  
**Suhler Hütte**  
Mo Ruhetag  
Di-So 10:00-16:00 Uhr

**Öffnungszeiten**  
**Neue**  
**Gehlberger Hütte**  
Mo-So 10:00-17:00 Uhr



# Oberhof erleben

» Wanderungen.



Wanderparadies am Rennsteig



# Lieber Wanderfreund

„Die Landschaft erobert man mit den Schuhsohlen, nicht mit den Autoreifen.“ (Georges Duhamel)

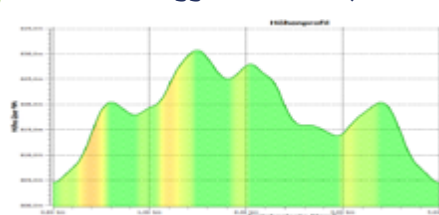
In diesem Sinne haben wir Ihnen in diesem Flyer verschiedene Wanderrouen in der Oberhofer Umgebung zusammengestellt. Als Begleiter empfehlen wir Ihnen zusätzlich eine Wanderkarte.

## Wandern mit Einsicht

- Wähle sorgsam Dir Dein Ziel, weniger ist mehr als viel.
- Wo noch Bahn und Busse fahren, kannst die Autofahrt Dir sparen.
- Schutzgebiete musst Du meiden, darfst auf andren Wegen schreiten.
- Gib auf Wanderzeichen acht, denn sie sind für Dich gemacht.
- Folge nicht den Trampelpfaden, Du vermeidest Pflanzenschaden.
- Auch für Ski und Fahrrad gilt, bleib am Weg, fahr nicht zu wild.
- Kannst Du Wanderkarten lesen, weißt Du stets wo Du gewesen.
- Genieß das Vesper in der Pause, nimm die Reste mit nach Hause.
- Lass Tier und Pflanzen stets in Ruh', sie sind Geschöpfe, so wie Du.
- Bist unterwegs Du mit anderen, nimm Rücksicht auf sie beim Wandern.
- Öffne weit all Deine Sinne, freu Dich der schönen Dinge.
- Beim Sport geht's häufig um Sekunden, beim Wandern um die schönen Stunden.



### Zum Rennsteiggarten Oberhof



**Beginn:** Oberhof Fußgängerzone (Zellaer Str.)  
**über:** Wanderweg Rondell - Rennsteiggarten (ca. 1,5 km)  
**zurück:** zu Fuß zurück nach Oberhof oder via Bus - Stadtlinie Oberhof



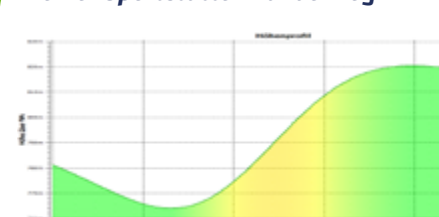
**Länge: ca. 4 km**  
**Dauer: ca. 2,5 h**

**Öffnungszeiten Rennsteiggarten**  
21.04.-30.09. tägl. 09:00-18:00 Uhr  
01.10.-01.11. tägl. 09:00-17:00 Uhr

mittel-schwer



### Kleiner Sportstättenwanderweg



**Beginn:** Oberhof (Platz des Friedens)  
**über:** Richtung Obere Schweizer Hütte zur Rennschlitten- & Bobbahn - entlang der Bahn bergan  
**zurück:** links über Tambacher Str. Richtung Oberhof



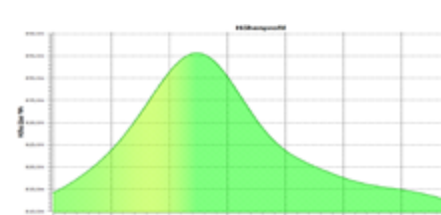
**Länge: ca. 5 km**  
**Dauer: ca. 1,5 h**  
**Art: Rundwanderweg**

von April bis Oktober Geführte Sportstättenwanderung jeden Do | 10:00 Uhr  
**Treffpunkt:** Oberhof Information

leicht



### Zum Forsthaus Sattelbach



**Beginn:** Oberhof (Platz des Friedens)  
**über:** Busplatz Oberhof - rechts über die Kreuzung - links in die Fußgängerzone - Wanderweg zum Rondell - auf dem Rennsteig in Richtung Beerberg - links abbiegen zum Forsthaus Sattelbach  
**zurück:** über die Schuderbachwiese - durch die Zellaer Straße nach Oberhof oder Rückfahrt von der Schmücke mit dem Bus möglich (Buslinie: Linie 421 Oberhof oder Linie 359 Gehlberg - Schmücke)




**Länge: ca. 8 km**  
**Dauer: ca. 2,5 h**

**Öffnungszeiten Suhler Hütte**  
Mo Ruhetag  
Di-So 10:00-16:00 Uhr  
**Öffnungszeiten Forsthaus Sattelbach**  
tägl.: 10:00-17:00 Uhr (auf Vorbestellung auch am Abend)  
Ruhetag: Mittwoch

mittel-schwer



### Zum Bärenstein



**Beginn:** Oberhof (Platz des Friedens)  
**über:** Busplatz Oberhof - rechts über die Kreuzung - links in die Fußgängerzone bis zur Einmündung Waldstraße - Zellaer Straße bis zum Rondell - über die Fußgängerbrücke - rechts Richtung Bärenstein  
**zurück:** Bärenstein rechts - Richtung Bahnhof Oberhof - Pfanntal - Rondell - Fußgängerbrücke rechts zum Wanderweg Zellaer Straße - durch die Fußgängerzone zurück Richtung Oberhof Information



**Länge: ca. 7,5 km**  
**Dauer: ca. 2 h**

Wir empfehlen einen Besuch im Rennsteiggarten, einer der größten Alpingärten in Europa. Mehr als 4.000 Gebirgspflanzen aus aller Herren Länder sind hier von April bis November mit monatlich wechselnder Blütenpracht gezeigt. Für Familien besonders geeignet sind die Aktivstationen zum Spielen und Lernen.

Vom Rondell aus gelangen Sie zum Eingang.

**Öffnungszeiten Rennsteiggarten**

21.04.-30.09. täglich 09:00-18:00 Uhr  
01.10.-01.11. täglich 09:00-17:00 Uhr

mittel-schwer



### Weitere Wanderungen

Erkunden Sie die bekannten Oberhofer Sportstätten, gern in eigener Regie, oder nehmen Sie an einer geführten **Sportstättenwanderung** teil. Von April bis Oktober findet diese **donnerstags 10:00 Uhr** statt. Für die Gäste mit der Oberhof All Inclusive Card ist dieses Angebot inklusive. **Treffpunkt: Oberhof Information.**


Oberhof blickt auf eine lange Wintersportgeschichte zurück. Teilweise sind die historischen Sportanlagen noch erhalten. Beeindruckende Bauwerke lernen Sie auf einer Wanderung entlang der **historischen Sportstätten** kennen.

Oberhof entdecken können Sie auf der **EntdeckerTour**. Ortsansässige Stadtführer zeigen Ihnen die kleine Stadt am Rennsteig und erzählen dabei die eine oder andere Anekdote der berühmten Wintersportler.

Die Wanderungen zu den „Sportstätten“ sowie zu den „Historischen Sportstätten“ erhalten Sie auch gern in Form einer separaten Broschüre in der Oberhof Information oder bei Ihrem Gastgeber.

In unserer **Oberhof Info** erfahren Sie auch mehr über verschiedene von Wanderleitern geführte Themenwanderungen oder aktuelle, und witterungsbedingte Informationen zu den Wanderwegen.

### Zu den Schanzen im Kanzlersgrund



**Beginn:** Oberhof (Platz des Friedens)  
**über:** Busplatz Oberhof - rechts bis zur Kreuzung - entlang der Tambacher Straße - am Abzweig Sporthotel links - gerade aus bis zum „Stein 16“ - kurzer Anstieg bis Wegkreuzung „Stein 16“ - den Rennsteig überqueren und geradeaus in die Zellaer Leube - geradeaus Richtung Veilchenbrunnen - rechts Richtung Schanzenanlage

**zurück:** an den Schanzen hinunter - rechts bis zur Schanzenbaude - weiter bis zum Rennsteig (Biathlonstadion) - entlang der Tambacher Straße wieder Richtung Oberhof




**Länge: ca. 9,5 km**  
**Dauer: ca. 3 h**  
**Art: Rundwanderweg**


**Öffnungszeiten Bergbaude Veilchenbrunnen**  
Mo Ruhetag  
Di-So 10:30-18:00 Uhr

**Öffnungszeiten Schanzenbaude**  
tägl. 09:00-22:00 Uhr

mittel-schwer



### Herrenweg bis zur Wegscheide



**Beginn:** Oberhof (Platz des Friedens)  
**über:** Crawinkler Straße bis zum Nordknoten - Herrenweg entlang bis zum Gasthof Wegscheide  
**zurück:** zu Fuß zurück nach Oberhof oder via Bus - Stadtlinie Oberhof




**Länge: ca. 5 km**  
**Dauer: ca. 1,5 h**

**Öffnungszeiten Gasthof Wegscheide**  
täglich ab 11:00 Uhr  
Buslinie: 856 | 860 | 861  
Gotha - Oberhof oder  
Buslinie 300  
Suhl - Ilmenau

leicht



### Zum Veilchenbrunnen



**Beginn:** Oberhof (Am Harzwald)  
**über:** Stein 16 - Zellaer Leube - Schützenberghochmoor mit Moorlehrpfad - Veilchenbrunnen  
**zurück:** „Rennsteig - Dolmar - Weg“ - Rondell - Oberhof



**Länge: ca. 8 km**  
**Dauer: ca. 2,5 h**  
**Art: Rundwanderweg**

**Öffnungszeiten Bergbaude Veilchenbrunnen**  
Mo Ruhetag  
Di-So 10:30-18:00 Uhr

mittel-schwer

