



DIE SCHÖNSTEN WANDERTOUREN

um Zella-Mehlis



Naturregion
BIOSPHERE
Thüringer Wald



THÜRINGEN – das grüne Herz Deutschlands

„Ich wandre ja so gerne am Rennsteig durch das Land ...“

Wer kennt sie nicht, Thüringens Nationalhymne – das Rennsteiglied. Doch Deutschlands bekanntester Wanderweg ist längst nicht die einzige Möglichkeit, auf Schusters Rappen unterwegs zu sein: Sattgrüne Wiesen, wildromantische Täler, von sanft bis steil aufsteigende Berge, herrliche Ausblicke, einladende Ausflugsziele und gut beschilderte Wanderwege prägen den unverwechselbaren Charakter des Naturparks Thüringer Wald.

Mit dieser kleinen Broschüre möchten wir neugierig machen, auch die Umgebung unserer Stadt Zella-Mehlis einmal von ihrer natürlichen, wanderbaren Seite kennenzulernen.

Der staatlich anerkannte Erholungsort liegt nur ca. 5 km vom Rennsteig entfernt, in einem weiten Talkessel umgeben von den höchsten Erhebungen des Thüringer Waldes.

Wir haben für Sie Höhepunkte, aber auch einige ausgewählte Tipps, die nicht jedem bekannt sind, aus der großen Vielfalt der Wandermöglichkeiten um Zella-Mehlis zusammengestellt und wünschen Ihnen einen unvergleichlichen Naturgenuss und viel Spaß beim Wandern!



Ihre Tourist-Information Zella-Mehlis



Weitere Auskünfte:

Tourist-Information

Louis-Anschütz-Straße 12, 98544 Zella-Mehlis

Tel.: 03682 / 48 28 40

touristinfo@zella-mehlis.de

Fax: 48 71 43

www.tourismus.zella-mehlis.de


Wir haben geöffnet:

Mo – Fr 10:00 – 18:00 Uhr

Sa 9:00 – 13:00 Uhr

Tour 1

Wanderung zum Hausberg „Ruppberg“



Sportplatz Alte Straße ⇒ Schanzenanlage „Hans Renner“ am Stachelsrain (0,4 km) ⇒ Lämmerfleck (1 km) ⇒ Tränke „Kalter Brunnen“ (1,6 km) ⇒ Dammwiese mit Blick zum Spitzigen Berg (1,9 km) ⇒ Heinrichsbacher Stein mit Blick auf Zella-Mehlis, Ruppberg und Dolmar (3,1 km) ⇒ Rennsteig-Dolmar-Weg zum Parkplatz am Ruppberg (5,2 km) ⇒ Überquerung der Schönauer Straße und Aufstieg zum Gipfel Ruppberg (6,5 km) ⇒ Rückweg bergab über die Wiesen in das Ruppertstal / Mehli-Struth (9,3 km) ⇒ Sportplatz Alte Straße (11 km)

Ausgangspunkt: Sportplatz Alte Straße

Parkmöglichkeit: Sportplatz Alte Straße

Weglänge: 11 km

Markierungen: Wegweiser

Einkehrmöglichkeit: Ruppberghütte
Öffnungszeiten: Mai bis Oktober
Sa ab 9:00 Uhr, So 9:00 – 17:00 Uhr

Bei Kilometer 5,2 beginnt der „Sagenwanderweg“. Auf sagenhaft schön gestalteten Tafeln berichtet der Raubritter Ruppertus über wunderliche Begebenheiten, die sich vor langer Zeit rund um den Berg zugetragen haben sollen. Das erfreut nicht nur Kinderherzen und die kurzen Pausen beim Aufstieg sind eine willkommene Abwechslung.



Tour 2

Wanderung zum Knüllfeld



Parkplatz Ruppberg (Überquerung der Schönauer Straße, dem Rennsteig-Dolmar-Weg folgen) ⇒ Weggabelung nach der Schutzhütte Braukopf (1,2 km) ⇒ rechts Richtung Knüllfeld ⇒ um den Braukopf zum Rupprasen (2,4 km) ⇒ Ganswiese (3,8 km) ⇒ Knüllfeld (5,3 km) ⇒ gleicher Rückweg bis Rupp-
rasen (8,1 km) ⇒ Parkplatz am Ruppberg (9,5 km)

Ausgangspunkt: Parkplatz Ruppberg

Parkmöglichkeit: Parkplatz Ruppberg

Weglänge: 9,5 km

Markierungen: Wegweiser

Einkehrmöglichkeit: Waldgasthof Knüllfeld
Öffnungszeiten unter
www.waldgasthof-knuelfeld.de



Tour 3 – Wanderung über den Gebrannten Stein zum Sterngrund



Sportplatz Alte Straße ⇨ Schanzenanlage „Hans Renner“ am Stachelsrain (0,4 km) ⇨ über Naturlehrpfad zum Reifweg (3,3 km) ⇨ Gebrannter Stein 897 m (4,5 km) ⇨ Veilchenbrunnen (5,9 km) ⇨ Sterngrund (7,1 km) ⇨ Straße L 3247 überqueren und hinab ins Lubenbachtal (7,6 km) ⇨ Technisches Museum „Gesens Schmiede“ (8,1 km) ⇨ Sternbergstraße (9,5 km) ⇨ Sportplatz Alte Straße (10,3 km)

Ausgangspunkt: Sportplatz Alte Straße

Parkmöglichkeit: Sportplatz Alte Straße

Weglänge: 10,3 km

Markierungen: Wegweiser

Einkehrmöglichkeit: Hotel „Sterngrund“
täglich 11:00 – 21:00 Uhr
(durchgehend warme Küche)

Hotel „Waldmühle“
Mo – Fr 11:30 – 14:00 Uhr
und 17:00 – 23.00 Uhr
Sa 11:30 – 24:00 Uhr
So, Feiertage 11:30 – 20:00 Uhr




Tour 4 – Wanderung über den Buchenbrunnen und Braukopf



Mehliser Struth ⇒ Jahnstein (0,5 km) ⇒ Buchenbrunnen (1,8 km) ⇒ an Schutzhütte vorbei entlang des Waldrandes zum Rhön-Rennsteig-Weg nach rechts Richtung Braukopf (2,2 km) ⇒ über den Braukopf zum Abzweig Ruppberg (3,2 km) ⇒ (Abstecher zum Ruppberg 1,2 km) ⇒ über den Gemsenstieg zum Ruppertstal hinab (4,3 km) ⇒ Wiesenweg zur Mehliser Struth (5,3 km)

Ausgangspunkt:	Mehliser Struth
Parkmöglichkeit:	Mehliser Struth
Weglänge:	5,3 km
Markierungen:	Wegweiser Gemsenstieg: Markierung roter Punkt auf weißem Quadrat
Einkehrmöglichkeit:	Ruppberghütte Öffnungszeiten: Mai bis Oktober Sa ab 9:00 Uhr, So 9:00 – 17:00 Uhr



Tour 5

Rundwanderung Regenberg



Bahnhof Zella-Mehlis WEST ⇨ Geisenhimmel (3,5 km) ⇨ Hütte am Dachsbauweg (5,8 km) ⇨ Albrechtser Wasserwerk (6,9 km) ⇨ hier links ansteigend zur Wegkreuzung „Hand“ (11,0 km) ⇨ Fuchsstein 896 m (12,4 km) ⇨ Regenberghütte (13,7 km) ⇨ Bahnhof Zella-Mehlis WEST (16,1 km)

Ausgangspunkt: Bahnhof Zella-Mehlis WEST

Parkmöglichkeit: Bahnhof Zella-Mehlis WEST

Weglänge: 16,1 km

Markierungen: Wegweiser

Einkehrmöglichkeit: Regenberghütte
Sa ab 12:00 Uhr, So 9:00 – 17:00 Uhr
wochentags auf Anfrage




Tour 6 – Wanderung zu den Oberhofer Sportstätten



Wanderparkplatz Lubenbachtal ⇒ Technisches Museum „Gesenkschmiede“ (0,6 km) ⇒ nach Brücke Abzweig links zum Sterngrund (1,6 km) ⇒ L3247 überqueren ⇒ am Gasthaus links vorbei ⇒ an Abbiegung links zum Veilchenbrunnen (2,8 km) ⇒ vom Veilchenbrunnenplateau zu den Schanzen im Kanzlersgrund (4,0 km) ⇒ zum Grenzadler / Besichtigung Biathlonstadion (6,0 km) ⇒ auf dem Weg in den Ort Oberhof Besichtigung der Skihalle, Fallbachlift und Bobbahn (8,7 km bis zur Ortsmitte) ⇒ Rückweg mit dem Linienbus Oberhof – Zella-Mehlis

Ausgangspunkt:	Wanderparkplatz Lubenbachtal
Parkmöglichkeit:	Wanderparkplatz Lubenbachtal (Parkdauer max. 6 Stunden)
Weglänge:	8,7 km alternativ vom Grenzadler bis Ortsmitte Oberhof mit dem Bus (Stadtlinie)
Markierungen:	Wegweiser
Einkehrmöglichkeit:	Hotel „Waldmühle“, Hotel „Sterngrund“, Thüringer Hütte, Waldgasthof „Schanzenbaude“, Café „Biathlon Inn“ im Stadion, diverse Restaurants und Cafés in der Ortslage Oberhof



Tour 7

Wanderung zum Schneidersgrund



Parkplatz Sternbergstraße ⇒ L3247 überqueren ⇒ über Waldweg zur Hochwaldstraße, hier links durch die Bahnunterführung zum Sportplatz „Am Köpfchen“ (1,4 km) ⇒ Pflanzgarten (2,8 km) ⇒ „Schneidersgrund“ (3,7 km) ⇒ Gipfel Spitziger Berg (5,2 km) ⇒ Wills Gräber (5,7 km) ⇒ Sommerbacher Pirschhaus (6,0 km) ⇒ Suhler Ausspanne (7,5 km) ⇒ Flößgraben zum ehemaligen Bahnhof Oberhof (11,0 km) ⇒ durch das Lubenbachtal zum Technisches Museum „Gesens Schmiede“ mit Kneippanlage (13,2 km) ⇒ Parkplatz Sternbergstraße (14,4 km)

Ausgangspunkt:	Parkplatz Sternbergstraße
Parkmöglichkeit:	Parkplatz Sternbergstraße
Weglänge:	14,4 km
Markierungen:	Wegweiser
Einkehrmöglichkeit:	Berghütte „Schneidersgrund“ Sa 14:00 – 23:00 Uhr So 9:00 – 17:00 Uhr Feiertage geöffnet (außer Weihnachten und Silvester) Hotel „Waldmühle“ Mo – Fr 11:30 – 14:00 Uhr und 17:00 – 23:00 Uhr Sa 11:30 – 24:00 Uhr So, Feiertage 11:30 – 20:00 Uhr


Öffnungszeiten Technisches Museum „Gesens Schmiede“

Mo, Di, Do, Fr 10:00 – 17:00 Uhr

Sa, So, Feiertage 10:00 – 16:00 Uhr

Tour 8

Wanderung zum Domberg



Markt Mehlis ⇨ Meeresaquarium (0,4 km) ⇨ Schäferbaude (1,1 km) ⇨ Ringwanderweg (1,4 km) ⇨ Regenbergschanze – hier fand das erste Mattenspringen der Welt statt (2,0 km) ⇨ weiter auf Ringwanderweg ⇨ an Kreuzung (3,0 km) mit Gabelwegweiser rechts Richtung Domberg ⇨ Kreuzung „Hand“ (3,8 km) ⇨ Tote Männer (4,9 km) ⇨ Kerbwiese (6,1 km) ⇨ Domberg 675 m (7,1 km) ⇨ Abstieg über Ottilienkapelle (8,2 km) ⇨ Stadtzentrum Suhl (9,3 km) ⇨ mit dem Bus (Linie B/F) zurück nach Zella-Mehlis

Ausgangspunkt: Markt Mehlis

Parkmöglichkeit: am Markt Mehlis

Weglänge: 9,3 km


Markierungen: Wegweiser

Einkehrmöglichkeit: Dombergbaude Suhl
Do – Mo ab 10:30 Uhr
(Di und Mi Ruhetag)

diverse Restaurants und Cafés in Suhl



Tour 9 – Wanderung zum Rennsteiggarten Oberhof über die „Rennsteigleiter“*



Wanderparkplatz Lubenbachtal ⇒ Technisches Museum „Gesensschmiede“ mit Kneippanlage (0,6 km) ⇒ ehemaliger Bahnhof Oberhof (2,8 km) ⇒ Flößgraben ⇒ an Weggabelung links ab (4,1 km) ⇒ Bärenstein (5,3 km) ⇒ Rennsteiggarten (6,7 km) ⇒ zurück mit dem Bus ab Rondell (Linienbus Oberhof – Zella-Mehlis)

Rückweg alternativ zu Fuß: über die Alte Poststraße zum ehem. Bahnhof Oberhof (2,0 km) weiter durch das Lubenbachtal bis zum Wanderparkplatz (4,7 km)

Ausgangspunkt:	Wanderparkplatz Lubenbachtal
Parkmöglichkeit:	Wanderparkplatz Lubenbachtal (Parkdauer max. 6 Stunden)
Weglänge:	6,8 km
Markierungen:	beschilderter Wanderweg (gelbes „R“)
Einkehrmöglichkeit:	Hotel „Waldmühle“ Mo – Fr 11:30 – 14:00 Uhr und 17:00 – 23:00 Uhr Sa 11:30 – 24:00 Uhr So, Feiertage 11:30 – 20:00 Uhr Café „Enzian“ im Rennsteiggarten Öffnungszeiten wie Rennsteiggarten (Ende April bis Anfang November von 9:00 – 17:00 bzw. 18:00 Uhr)

Öffnungszeiten Technisches Museum „Gesensschmiede“

Mo, Di, Do, Fr 10:00 – 17:00 Uhr

Sa, So, Feiertage 10:00 – 16:00 Uhr

* Rennsteigleitern sind Zubringerwege zum Rennsteig

Tour 10

Zigeunerrunde



Ebertshausen Bushaltestelle ⇒ 1. Tafel (1,2 km) ⇒ 2. Tafel (2,4 km) ⇒ Eichengarten (3,6 km) ⇒ Autobahnbrücke Streit-schlag (5,0 km) ⇒ Osterkuppe (6,7 km) ⇒ über Rennsteig-Dolmar-Weg nach Schwarzra ⇒ Schloss Schwarzra, nach Schloss rechts in Königsbergstraße einbiegen (8,1 km) ⇒ auf Dolmar-Rundweg über den Lodenberg (9,7 km) ⇒ Ebertshäuser Höhe (10,9 km) ⇒ Ebertshausen Bushaltestelle (11,5 km)

Ausgangspunkt:	Bushaltestelle Ebertshausen
Parkmöglichkeit:	Ortslage Ebertshausen
Weglänge:	11,5 km
Markierungen:	Wegweiser und Wappen Ebertshausen
Einkehrmöglichkeit:	Café und Restaurant Dalewu, Schwarzra Di – Do 12:00 – 20:30 Uhr Fr 12:00 – 21:00 Uhr Sa 14:00 – 21:00 Uhr So 10:00 – 20:00 Uhr



Tour 11

Sandhasenrunde




Am Eisenhammer ⇨ Weißer Rain (1,8 km) ⇨ Am Dölmerlein (2,1 km) ⇨ Aschenhofer Wasserwerk (3,4 km) ⇨ Hütte Am Dachsbau (4,5 km) ⇨ Tränke (5,8 km) ⇨ Abzweig Geisenhimmel (6,7 km) ⇨ Geisenhimmel (7,2 km) ⇨ Schanze (8,7 km) ⇨ Otto-Keiner-Straße (9,1 km) ⇨ über Ammertal zum Keblers Rain (10,6 km) ⇨ auf dem Rhön-Rennsteig-Weg zur Schutzhütte Paßberg (12,2 km) ⇨ bei km 12,4 den Rhön-Rennsteig-Weg verlassen und über große Wiese Richtung Ebertshausen ⇨ Großes Stück (14,4 km) ⇨ Ortsdurchquerung Ebertshausen (15,4 km) ⇨ über Lengtal zur 1. Tafel (16,5 km) ⇨ Am Eisenhammer (17,5 km)

Ausgangspunkt:	Am Eisenhammer
Parkmöglichkeit:	Am Eisenhammer
Weglänge:	17,5 km
Markierungen:	Wegweiser und Wappen Benshausen
Einkehrmöglichkeit:	Bergbaude „Geisenhimmel“ Sa ab 11:00 Uhr, So ab 10:00 Uhr



Trimm-dich-Pfad

Beginnend am Schwarzberg führen 12 Stationen auf einer Waldstrecke von ca. 1,6 km bis zum Jahnstein. Die Stationen sind mit Bewegungssymbolen und Anleitungstafeln sowie einer Erklärung zu den jeweiligen Übungen versehen.



Naturlehrpfad

Der Naturlehrpfad beginnt am Stachelsrain und führt auf idyllischen Waldwegen zum Waldhaus. Auf einer Länge von 4,5 km informieren 14 Stationen mit verschiedenen Lehr- und Schautafeln über die Fauna und Flora unserer Region.

Service

Weitere nützliche Informationen:

In vielen Fällen besteht die Möglichkeit, die empfohlenen Touren in Nachbarorten zu beenden und mit dem öffentlichen Nahverkehr zum Ausgangspunkt zurückzukehren. Doch nicht jede Linie wird in kurzen Abständen bedient. Deshalb ist es ratsam, Fahrplanauskünfte vor Beginn der Wanderung einzuholen. Hierbei ist unsere Tourist-Information gern behilflich. Ebenso vermitteln wir für Wandergruppen nach Voranmeldung geschulte Wanderleiter, die Ihnen unsere „schönsten Fleckchen“ gern zeigen werden. Für Ihre Wanderungen empfehlen wir Ihnen eine entsprechende Wanderkarte und halten dafür ein umfangreiches Wanderkartensortiment bereit. Einige Tourentipps sind auf unserer Homepage www.tourismus.zella-mehlis.de konkret beschrieben.

Anreise

Mit dem Auto unterwegs

Der „Staatlich anerkannte Erholungsort“ Zella-Mehlis liegt zentral und äußerst verkehrsgünstig inmitten des Thüringer Waldes in der Ferienregion Oberhof. Sie erreichen unsere Urlaubsstadt über die Autobahnen A4, A71, A73 oder die L3247.

Umweltfreundlich anreisen

Der zentrale Verkehrsknotenpunkt unserer Stadt ist der Bahnhof Zella-Mehlis. Hier treffen Schienen-, Fernbus-, Regional- und Stadtlinienverkehr aufeinander. 2017 wurde der Bahnhof des Erholungsortes zum Verkehrsknotenpunkt des Jahres in der Kategorie Städte bis 50.000 Einwohner gekürt.



Am ansprechenden Bahnhofsvorplatz mit P & R- Parkplatz besteht die Möglichkeit ein umweltfreundliches Elektroauto, ein E-Car (telefonische Bestellung bei Autohaus Kaspar Telefon 03682/89780) auszuleihen, um ohne eigenes Auto mobil unterwegs zu sein. Weiterhin können hier E-Bikes an einer überdachten Ladestation kostenlos aufgeladen werden.

Seit 2008 ist der Thüringer Wald mit seinen beiden Naturparks und dem Biosphärenreservat „Fahrtziel Natur“-Gebiet. Hier sind Sie mit den öffentlichen Nahverkehrsmitteln also besonders umweltfreundlich mobil.

Mehr dazu:

www.fahrtziel-natur.de

www.bahn.de/reiseauskunft

www.busliniensuche.de

www.bus-bahn-thueringen.de

www.meinfernbus.de (FlixBus)

www.mbb-mgn.de

www.sngonline.de

Gern sind wir auch für weitere Fragen Ihr Ansprechpartner! Besuchen Sie uns in der Tourist-Information Zella-Mehlis, Louis-Anschütz-Str. 12. Für nähere Auskünfte steht die Tourist-Information Zella-Mehlis gern zur Verfügung.

**Zu wenig Zeit für eine ausgedehnte Wanderung?
Unterwegs mit Kinderwagen auf der Suche nach
einer Spazierrunde? ... mit Pause auf einem tollen
Spielplatz zum Austoben für die Kleinen?**



**Kommen Sie auf den Lerchenberg – den grünen
Hügel inmitten der Stadt!**

**Auch für ältere und gehbehinderte Bürger und
Gäste ein echt guter Tipp, denn die Wege sind
zum großen Teil barrierefrei und gemütliche
Bänke laden zum Verweilen ein.**

**In den Sommermonaten kann man Beeren
von den Sträuchern naschen, welche Teil der
„Essbaren Stadt“ sind.**



**Zuwege zum Lerchenberg: Ernst-Haeckel-Straße,
Rodebachstraße, Straße der Freundschaft**

**Barrierefreier Zuweg: Ernst-Haeckel-Straße, kurz
vor Einmündung Straße „Am Denkmal“**

Herausgeber: Stadtverwaltung Zella-Mehlis 2020
Bildquellen: Tourist-Information Zella-Mehlis, Heinrich Held Visuals,
Rhön-Rennsteig-Verlag Thomas Dreger, Thüringer Tourismus GmbH,
Tourist-Information Steinbach-Hallenberg,
Oberhof-Sportstätten GmbH